







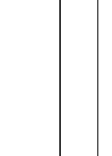



LEGENDA

-  **AMBITO DI TRASFORMAZIONE SISTEMA RESIDENZIALE**
Ambito di trasformazione urbanistica di tipo residenziale
ex Art. 10/bis c.4 let. c) - L.R. n° 12/2005
ATR 0.01/V
-  **SAC**
Sistema di insediamento agricolo
ex Art. 10/bis c.4 let. c) - L.R. n° 12/2005
-  **SASE**
Sistema di insediamento agricolo
ex Art. 10/bis c.7 let. d) - L.R. n° 12/2005
-  **V.P.**
Villaggio privato
ex Art. 10/bis c.7 let. d) - L.R. n° 12/2005
-  **M.A.**
Materie agricole
ex Art. 10/bis c.8 let. d) - L.R. n° 12/2005
-  **Metanodotto - Snam rete gas**
assegnato ai vicini e norme di cui al D.M. 24.11.1984 e relativa fascia di rispetto = 18,00 m.
-  **LIMITE FASCIA DI RISPETTO STRADALE**
m. 30 S.P. CR ex S.S. n° 591
-  **proposta di viabilità**
-  **CONTINE DEL PARCO REGIONALE**
-  **LIMITE DI FASCIA FLUVIALE DI TUTELA NATURALISTICA DEL FIUME SERIO (ART. 29)**

REGIONE LOMBARDIA
provincia di Cremona

COMUNE DI RIPALTA GUERINA

P.G.T.
piano di governo del territorio

reso in unico atto ai sensi e per gli effetti dell'Art. 10-bis comma 2 della L.R. 11.03.2005 n° 12

Documento di Piano
Piano delle Regole
Piano dei Servizi

proposta di modificazione ambiti e zona di iniziativa comunale orientata nel P.T.C. del Parco del Serio

Elaborato aggiuntivo 02/V scala 1 : 2000
INDIVIDUAZIONE AMBITI A SEGUITO ACCOGLIMENTO DI MODIFICA

studio progettuale di pianificazione territoriale
arch. mario gazzoli
collaborazione ed elaborazione
arch. chiara stefania incerti
26012 castellone - via quadelle, 2/a - tel./fax. 0374_351399 e-mail: gazzolimario@libero.it